






You can enter notes
here.

 Laan van Hoornwijck

1. Vertrek in **westelijke** richting op de **Laan van Hoornwijck** naar **Laan van Zuid Hoorn** rijd 350 m
totaal 350 m
-  2. Sla linksaf naar de **Laan van Delfvliet** rijd 650 m
totaal 1,0 km
Ongeveer 2 min.
-  3. Voeg in op de **A4** via de oprit richting **Den Haag/Utrecht/Amsterdam/A12** rijd 19,2 km
totaal 20,1 km
Ongeveer 12 min.
-  4. Neem afslag **6-Hoogmade** richting **Leiderdorp/Leiden-Noord/Rijpwetering** rijd 1,0 km
totaal 21,1 km
Ongeveer 1 min.
5. Neem op de rotonde de **4e** afslag naar **N446** rijd 400 m
totaal 21,5 km
Ongeveer 1 min.
6. Neem op de rotonde de **1ste** afslag en rijd door op **N446** rijd 2,1 km
totaal 23,6 km
Ga rechtdoor over één rotonde
Ongeveer 3 min.
7. Neem op de rotonde de **3e** afslag naar **Provincialeweg** rijd 550 m
totaal 24,2 km
Ongeveer 1 min.
8. Ga rechtdoor om op de **Provincialeweg** te blijven rijd 1,0 km
totaal 25,2 km
Ongeveer 2 min.
-  9. Sla linksaf naar de **Engelendaal** rijd 210 m
totaal 25,4 km
Ongeveer 1 min.
-  10. Sla rechtsaf naar de **Rietschans** rijd 400 m
totaal 25,8 km
Ongeveer 1 min.
-  11. Sla rechtsaf naar de **Zijldijk** rijd 2,6 km
totaal 28,4 km
Ongeveer 3 min.

 Zijldijk

